

Утверждена

Администрацией Новоусманского района

(наименование документа об утверждении, включая наименования органов государственной власти или органов местного самоуправления, принявших решение об утверждении схемы или подписавших соглашение о перераспределении земельных участков)

от _____ № _____

Схема расположения земельного участка или земельных участков на кадастровом плане территории









Система координат: МСК-36, зона 1	
Условный номер земельного участка	:ЗУ1 <i>(указывается в случае, если предусматривается образование двух и более земельных участков)</i>
Площадь земельного участка	2 449 м ² <i>(указывается проектная площадь образуемого земельного участка, вычисленная с использованием технологических и программных средств, в том числе размещенных на официальном сайте федерального органа исполнительной власти, уполномоченного Правительством Российской Федерации на осуществление государственного кадастрового учета, государственной регистрации прав, ведение Единого государственного реестра недвижимости и предоставление сведений, содержащихся в Едином государственном реестре недвижимости, в информационно-телекоммуникационной сети "Интернет" (далее - официальный сайт), с округлением до 1 квадратного метра. Указанное значение площади земельного участка может быть уточнено при проведении кадастровых работ не более чем на десять процентов)</i>

Обозначение характерных точек границ	Координаты		Обозначение характерных точек границ	Координаты	
	<i>(указываются в случае подготовки схемы расположения земельного участка с использованием технологических и программных средств, в том числе размещенных на официальном сайте. Значения координат, полученные с использованием указанных технологических и программных средств, указываются с округлением до 0,01 метра)</i>			<i>(указываются в случае подготовки схемы расположения земельного участка с использованием технологических и программных средств, в том числе размещенных на официальном сайте. Значения координат, полученные с использованием указанных технологических и программных средств, указываются с округлением до 0,01 метра)</i>	
	Х	У		Х	У
н1	521 726,74	1 328 365,71	н4	521 695,60	1 328 338,62
н2	521 688,46	1 328 409,72	н1	521 726,74	1 328 365,71
н3	521 656,00	1 328 384,11			



Масштаб 1:1 200

Условные обозначения:

-  - границы земельных участков, установленные по результатам межевания в соответствии с данными ЕГРН
-  - граница образуемого земельного участка, сведения о которой достаточны для определения ее местоположения
-  - граница кадастрового квартала
-  - характерная точка границы, сведения о которой позволяют однозначно определить ее положение на местности
-  - образуемая точка, сведения о которой достаточны для определения ее местоположения
-  - здание, строение, объект капитального строительства - объект искусственного происхождения, облегчающий ориентирование на местности и его кадастровый номер
-  - номер кадастрового квартала
-  - кадастровый номер существующего земельного участка