

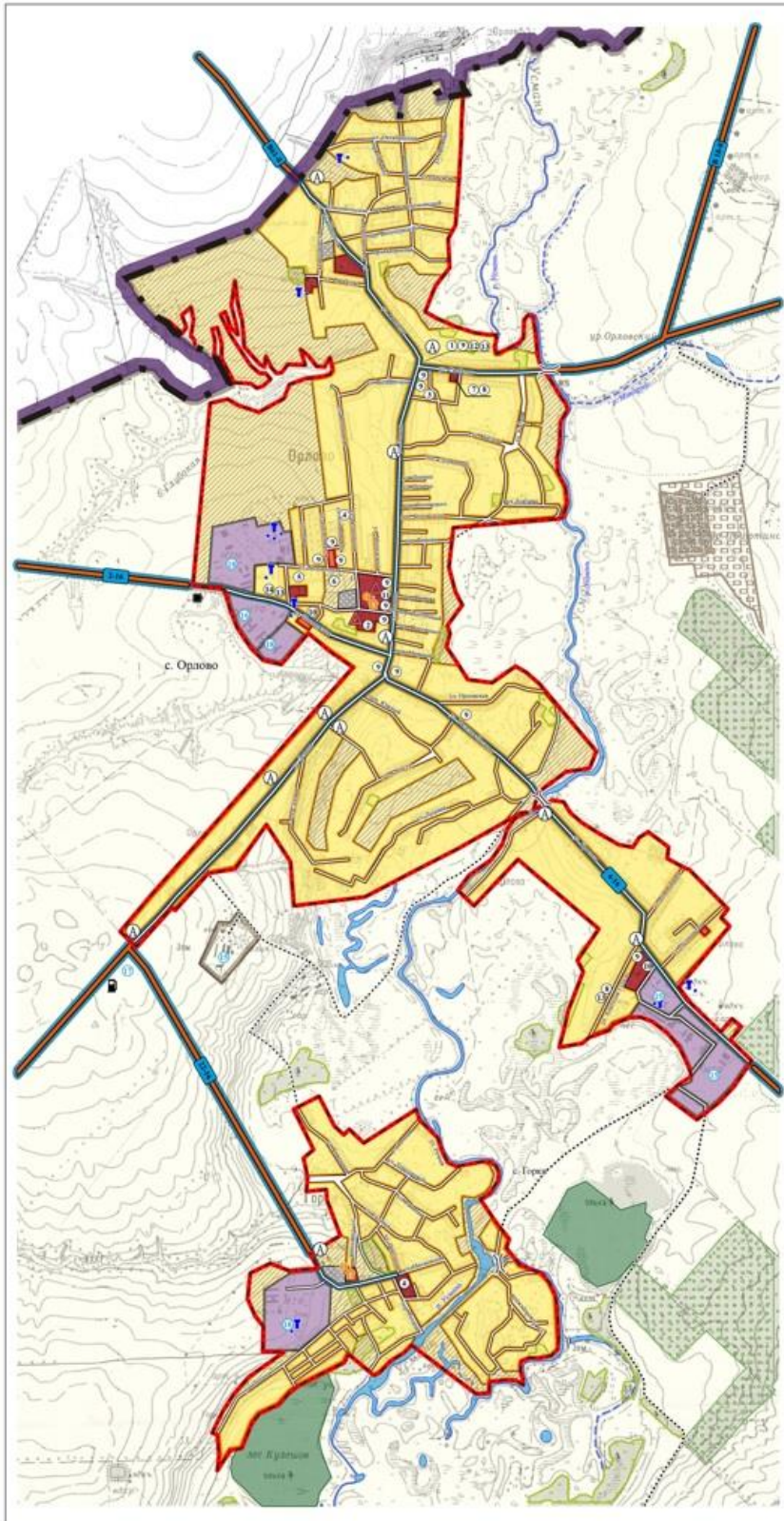
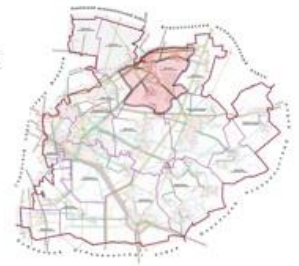
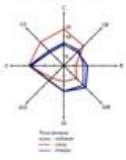
Орловское сельское поселение

Новоусманского муниципального района

4 Карта современного состояния территории с отображением функциональных зон в населенных пунктах Орловского сельского поселения и размещения объектов капитального строительства федерального, регионального и местного значения.

Ситуационный план

Роза ветров



Объяснительная

№	Наименование объектов
1	Общественно - деловая зона
2	1. Административные здания
3	2. Торговые здания
4	3. Производственные здания
5	4. Здания складского назначения
6	5. Здания складского назначения
7	6. Здания складского назначения
8	7. Здания складского назначения
9	8. Здания складского назначения
10	9. Здания складского назначения
11	10. Здания складского назначения
12	11. Здания складского назначения
13	12. Здания складского назначения
14	13. Здания складского назначения
15	14. Здания складского назначения
16	15. Здания складского назначения
17	16. Здания складского назначения
18	17. Здания складского назначения
19	18. Здания складского назначения
20	19. Здания складского назначения
21	20. Здания складского назначения
22	21. Здания складского назначения
23	22. Здания складского назначения
24	23. Здания складского назначения
25	24. Здания складского назначения
26	25. Здания складского назначения
27	26. Здания складского назначения
28	27. Здания складского назначения
29	28. Здания складского назначения
30	29. Здания складского назначения
31	30. Здания складского назначения
32	31. Здания складского назначения
33	32. Здания складского назначения
34	33. Здания складского назначения
35	34. Здания складского назначения
36	35. Здания складского назначения
37	36. Здания складского назначения
38	37. Здания складского назначения
39	38. Здания складского назначения
40	39. Здания складского назначения
41	40. Здания складского назначения
42	41. Здания складского назначения
43	42. Здания складского назначения
44	43. Здания складского назначения
45	44. Здания складского назначения
46	45. Здания складского назначения
47	46. Здания складского назначения
48	47. Здания складского назначения
49	48. Здания складского назначения
50	49. Здания складского назначения
51	50. Здания складского назначения
52	51. Здания складского назначения
53	52. Здания складского назначения
54	53. Здания складского назначения
55	54. Здания складского назначения
56	55. Здания складского назначения
57	56. Здания складского назначения
58	57. Здания складского назначения
59	58. Здания складского назначения
60	59. Здания складского назначения
61	60. Здания складского назначения
62	61. Здания складского назначения
63	62. Здания складского назначения
64	63. Здания складского назначения
65	64. Здания складского назначения
66	65. Здания складского назначения
67	66. Здания складского назначения
68	67. Здания складского назначения
69	68. Здания складского назначения
70	69. Здания складского назначения
71	70. Здания складского назначения
72	71. Здания складского назначения
73	72. Здания складского назначения
74	73. Здания складского назначения
75	74. Здания складского назначения
76	75. Здания складского назначения
77	76. Здания складского назначения
78	77. Здания складского назначения
79	78. Здания складского назначения
80	79. Здания складского назначения
81	80. Здания складского назначения
82	81. Здания складского назначения
83	82. Здания складского назначения
84	83. Здания складского назначения
85	84. Здания складского назначения
86	85. Здания складского назначения
87	86. Здания складского назначения
88	87. Здания складского назначения
89	88. Здания складского назначения
90	89. Здания складского назначения
91	90. Здания складского назначения
92	91. Здания складского назначения
93	92. Здания складского назначения
94	93. Здания складского назначения
95	94. Здания складского назначения
96	95. Здания складского назначения
97	96. Здания складского назначения
98	97. Здания складского назначения
99	98. Здания складского назначения
100	99. Здания складского назначения



Условные обозначения

- Границы**
 - муниципальных районов
 - поселений
 - населенных пунктов
- Категория земель**
 - Земли лесного фонда
 - Земли сельскохозяйственного назначения
 - в т.ч. участки, занятые сельскохозяйственными предприятиями
- Функциональные зоны в границах земель населенных пунктов**
 - Жилые зоны
 - земли индивидуальной жилой застройки
 - земли застройки средней этажности
 - Зоны сельскохозяйственного использования
 - Общественно-деловые зоны
 - Производственные зоны, зоны инженерной и транспортной инфраструктуры
 - Объекты промышленности, энергетики, транспорта, связи, радиотелевидения, телевидения, информатики, для обеспечения научной деятельности, земель обороны, безопасности и земель иного специального назначения
- Транспорт:**
 - автодорожные дороги общего пользования регионального значения
 - автодорожные дороги общего пользования местного значения
 - улицы и дороги общего пользования внутри населенных пунктов
 - дороги общего пользования регионального значения внутри населенных пунктов
 - грунтовые дороги
 - мосты
 - станции
 - АЭС
- Объекты иного специального назначения:**
 - кладбища
 - санитарно-оздоровительные (санатории)
 - станции ТМО (санкционированные места сбора мусора)
- Объекты инженерной инфраструктуры:**
 - электростанции, ЛЭП
- Водные объекты**
 - в т.ч. гидротехнические сооружения
 - водотоки (реки, ручьи, каналы, пересылающие реки)
 - водохранилища (озера, пруды, общенациональные карьеры, водохранилища, пожарные водоемы)
 - бассейн Рыловского
 - артезианские скважины
 - дамы
 - каналы
- Участки лесных насаждений**
 - Участки, предназначенные для ведения дачного хозяйства и скотоводства
 - Участки, занятые жилищно-коммунальными насаждениями
- Прочие обозначения на схеме:**
 - линии автомобильных дорог общего пользования регионального значения
 - линии железных дорог
 - обозначения объектов социальной и административно-бытовой инфраструктуры
 - обозначения предприятий производственной зоны внутри населенных пунктов или промышленных предприятий на землях промышленности

Муниципальный заказ № 18 от 21.01.09 г.			
Орловское сельское поселение			
Новоусманского муниципального района			
Проект генерального плана	Этап	Дата	Лист
1:10000	1	2009	1