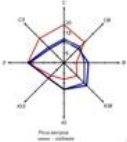
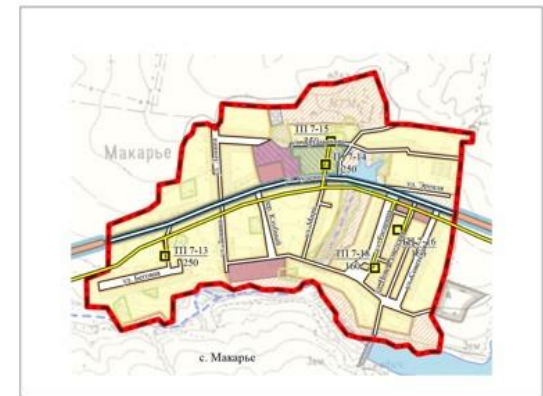
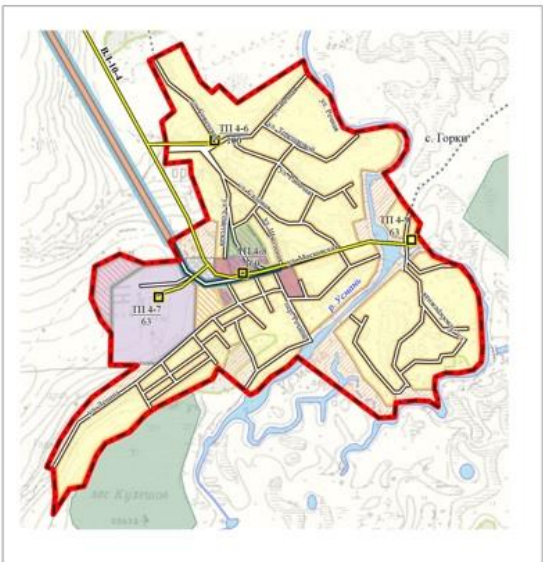
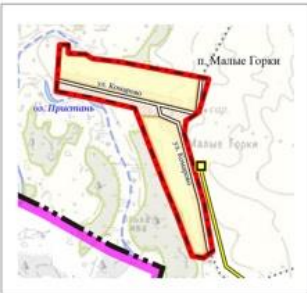
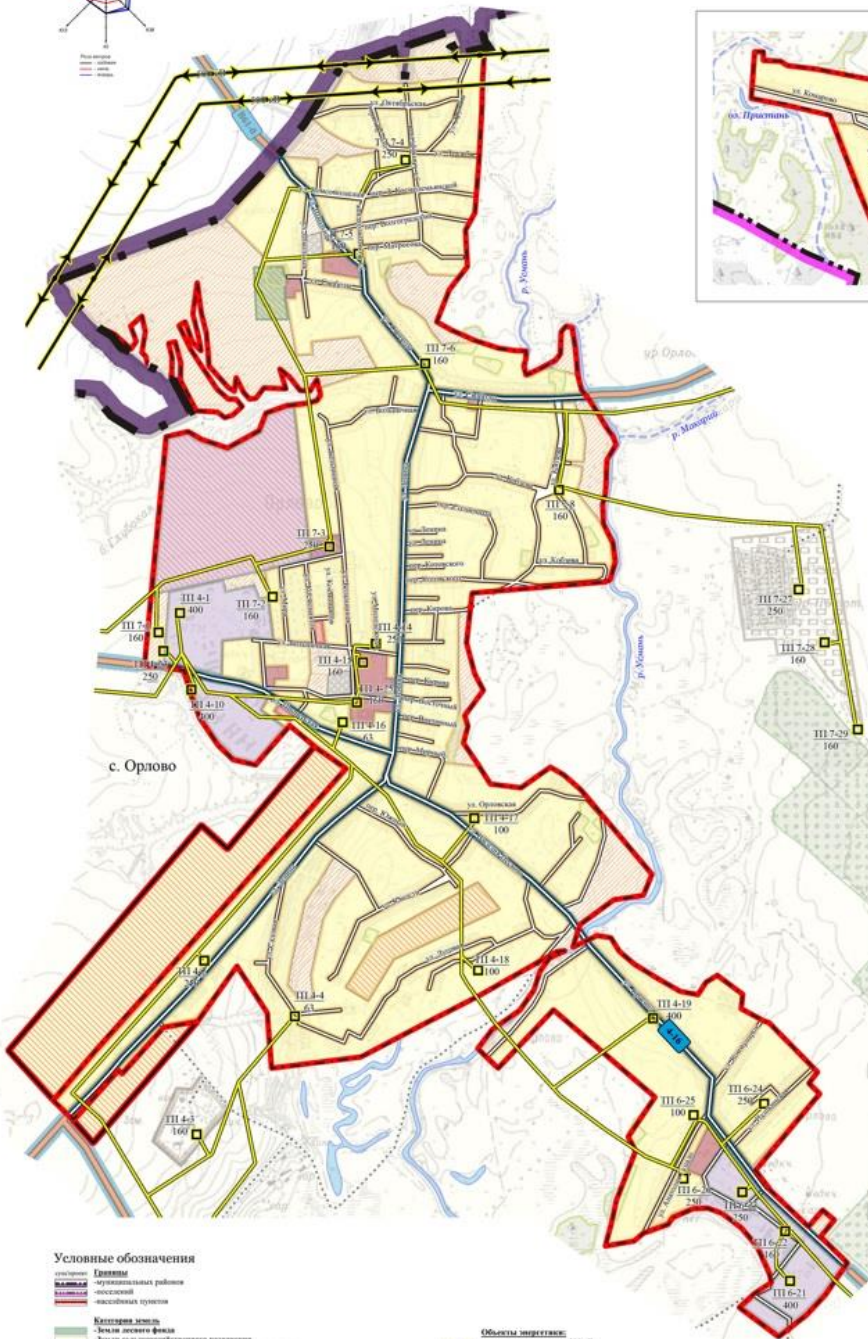


**Орловское сельское поселение  
Новоусманского муниципального района**  
12. Карта развития инженерной инфраструктуры в населённых пунктах  
Орловского сельского поселения. Система электроснабжения.

Роза ветров



Ситуационный план



**Условные обозначения**

- |   |  |
|---|--|
| <p><b>Границы</b></p> <ul style="list-style-type: none"> <li>Муниципальный район</li> <li>поселения</li> <li>населённого пункта</li> </ul> <p><b>Категория земель</b></p> <ul style="list-style-type: none"> <li>Земли населённых пунктов</li> <li>Земли сельскохозяйственного назначения</li> <li>и т.д. участки, имеющие сельскохозяйственное назначение</li> </ul> <p><b>Функциональные зоны в границах населённых пунктов</b></p> <ul style="list-style-type: none"> <li>Жилые зоны</li> <li>зона индивидуальной жилой застройки</li> <li>зона застройки средней этажности (2-5 эт.)</li> <li>Зоны сельскохозяйственного назначения</li> <li>Общественно-деловые зоны</li> <li>Производственные зоны, зоны инженерной и транспортной инфраструктуры</li> <li>Производственные зоны рекреационного назначения</li> </ul> <p><b>Объекты археологической, историко-культурной, транспортной, связи и земельно-кадастрового назначения</b></p> <ul style="list-style-type: none"> <li>Транспорт:</li> <li>автомагистраль дороги общего пользования федерального значения</li> <li>автомагистраль дороги общего пользования регионального значения</li> <li>улицы и дороги общего пользования внутри населённых пунктов</li> <li>дороги общего пользования регионального значения</li> <li>внутри населённых пунктов</li> <li>тротуарные дороги</li> </ul> | <p><b>Объекты энергетике:</b></p> <ul style="list-style-type: none"> <li>линии электропередачи 500 кВ</li> <li>линии электропередачи 110 кВ</li> <li>линии электропередачи 10 кВ</li> <li>трансформаторные электроподстанции</li> </ul> <p><b>Объекты иного специального назначения:</b></p> <ul style="list-style-type: none"> <li>кладбища</li> </ul> <p><b>Важные объекты</b></p> <ul style="list-style-type: none"> <li>и т.д. гидрологическое состояние</li> <li>водосток (рек, ручьи, каналы, прорываемые реки)</li> <li>водозащиты (оперы, шпиль, обводненные парусы, водозащиты, покрывные водозащиты)</li> <li>длинами</li> <li>длины</li> <li>длины</li> </ul> <p><b>Участки лесных насаждений</b></p> <ul style="list-style-type: none"> <li>Участки, предназначенные для ведения дачного хозяйства и садоводства</li> <li>Участки, занятые плодово-ягодными насаждениями</li> </ul> <p><b>Прочие обозначения по схеме:</b></p> <ul style="list-style-type: none"> <li>цифры автомобильных дорог общего пользования федерального значения</li> <li>цифры автомобильных дорог общего пользования регионального значения</li> <li>стрелки, указывающие направление</li> </ul> |
|---|--|

Муниципальный контракт № 38 от 21.01.09. г.		Орловское сельское поселение Новоусманского муниципального района	
Директор: Артемов	Исполнитель: Бреслав	Страницы:	Листов:
Выполнено: Бреслав	Легенда: Легенда	Проект генерального плана	
Карта развития инженерной инфраструктуры в населённых пунктах Орловского сельского поселения. Система электроснабжения.			