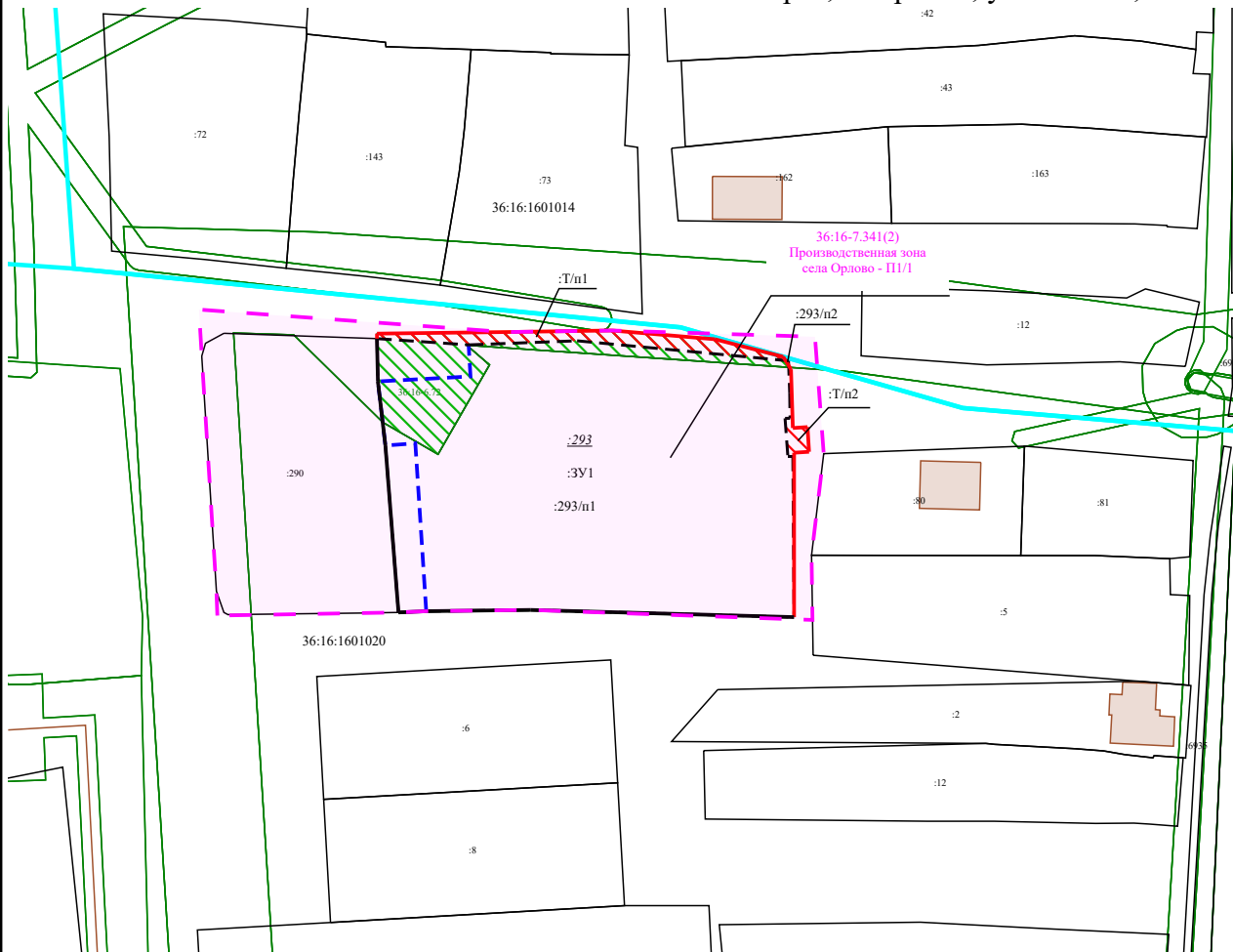






Чертеж межевания территории

прилегающей к земельному участку с кадастровым номером 36:16:1601020:293, расположенному по адресу: Воронежская область, Новоусманский р-н, с. Орлово, ул. Ленина, 146А



Масштаб 1:1 500

Условные обозначения:

-  - Часть границы образуемого земельного участка, сведений о которой достаточно, для определения ее местоположения на местности
-  - Существующая часть границы, имеющиеся в ЕГРН сведения о которой достаточны для определения ее местоположения
-  - Граница земельного участка, прекращающая свое существование
-  - Граница территории проектирования
-  - Граница земельного участка, образованного в соответствии с утвержденным проектом межевания территории
-  :ЗУ1 - Обозначение образуемого земельного участка
-  :Т/п1 - Обозначение части земельного участка, перераспределяемой из земель муниципальной собственности
-  - Обозначение ЗОУИТ



Исходный земельный участок

Кадастровый номер: 36:16:1601020:293

Адрес: Воронежская область, Новоусманский район, с. Орлово, ул. Ленина, 146А

Площадь: 4444 кв.м.

Категория земель: Земли населенных пунктов

Вид разрешенного использования:

Хранение и переработка сельскохозяйственной продукции, пищевая промышленность, склад

Образуемый земельный участок

Обозначение: :ЗУ1

Способ образования: Образование путем перераспределения земельного участка, сведения о котором содержатся в ЕГРН и земель, государственная собственность на которые не разграничена.

:ЗУ1=:293/п1+:Т/п1=4444 кв.м+ 220 кв.м.

Площадь: 4664 кв.м.

Вид разрешенного использования:

1.15 Хранение и переработка сельскохозяйственной продукции, 6.4 пищевая промышленность, 6.9 склад